



Ministère chargé
de
l'environnement

Annexe n°1 à la demande d'examen au cas par cas préalable à la réalisation d'une étude d'impact

Informations nominatives relatives au maître d'ouvrage ou pétitionnaire À JOINDRE AU FORMULAIRE CERFA N° 14734

**NOTA : CETTE ANNEXE DOIT FAIRE L'OBJET D'UN DOCUMENT NUMÉRISÉ PARTICULIER
LORSQUE LA DEMANDE D'EXAMEN AU CAS PAR CAS EST ADRESSÉE À L'AUTORITÉ ENVIRONNEMENTALE
PAR VOIE ÉLECTRONIQUE**

Personne physique

Adresse

Numéro

Extension

Nom de la voie

Code Postal

Localité

Pays

Tél

Fax

Courriel

@

Personne morale

Bois Services

Adresse du siège social

Numéro

Extensio
n

Nom de la voie

Keuveger - "Cout An CRA:ys"

Code postal

29430

Localité

Cledu

Pays

Tél

062139 00 93

Fax

Courriel

anaïs.metairie

@ *orange.fr*

Personne habilitée à fournir des renseignements sur la présente demande

Nom

Metairie

Prénom

Anaïs

Qualité

technicienne QSE

Tél

062139 00 93

Fax

Courriel

anaïs.metairie

@ *orange.fr*

En cas de co-maîtrise d'ouvrage, listez au verso l'ensemble des maîtres d'ouvrage.

REÇU LE

05 JUL. 2019

DREAL/COPREV

Co-maîtrise d'ouvrage

Demande d'examen au cas par cas préalable à la réalisation éventuelle d'une évaluation environnementale

Article R. 122-3 du code de l'environnement

Ce formulaire sera publié sur le site internet de l'autorité environnementale
Avant de remplir cette demande, lire attentivement la notice explicative

Cadre réservé à l'autorité environnementale		
Date de réception :	Dossier complet le :	N° d'enregistrement :
09/07/2019	30/07/2019	2019-29-0009

1. Intitulé du projet

Bois services - modification d'une plateforme existante de stockage de Bois A et création d'une activité de Broyage d'emballage en Bois -

2. Identification du (ou des) maître(s) d'ouvrage ou du (ou des) pétitionnaire(s)

2.1 Personne physique

Nom

Prénom

2.2 Personne morale

Dénomination ou raison sociale

SARL Bois services

Nom, prénom et qualité de la personne
habilitée à représenter la personne morale

Gwenael Caroff, Co-dirigeant

RCS / SIRET

497 578 591 00016

Forme juridique

SARL

Joignez à votre demande l'annexe obligatoire n°1

3. Catégorie(s) applicable(s) du tableau des seuils et critères annexé à l'article R. 122-2 du code de l'environnement et dimensionnement correspondant du projet

N° de catégorie et sous catégorie	Caractéristiques du projet au regard des seuils et critères de la catégorie (Préciser les éventuelles rubriques issues d'autres nomenclatures (ICPE, IOTA, etc.))
2714	transit et regroupement de Bois, volume Inférieur à 1000 m ³ → D Broyage de Bois, supérieur à 10 T/j → A dépôt de Bois → D / voir récapitulé joint
2791	
1530	

4. Caractéristiques générales du projet

Doivent être annexées au présent formulaire les pièces énoncées à la rubrique 8.1 du formulaire

4.1 Nature du projet, y compris les éventuels travaux de démolition

modification d'une plateforme déjà existante de stockage de Bois, en
 stockage de déchet d'emballages en Bois A type Palette, tonner... et
 création d'une activité de Broyage de Bois déchets en vue de les
 revendre (comme Bois) de chauffage -

Le client Principal sera la zone Ty Guen, attenante à l'Activité -
 Environ 2500 m² de la surface du projet sera Bitumée, un local
 sanitaire et de repos sera mis à disposition de deux salariés
 de la plateforme. Le volume de Bois stocké possible est de 600 m³
 deux Broyeurs tourneront en Parallèle avec un tonnage/jour pouvant
 Atteindre 6 75 T.

4.2 Objectifs du projet

quantité annuelle de Bois stocké / Broyé maximal Prévu = 12000 T/an

nombre de salariés de l'activité = 2 à 4 salariés

nombre de salariés sur site = 2

4.3 Décrivez sommairement le projet

4.3.1 dans sa phase travaux

Aménagement d'une plateforme de Broyage et de stockage de Bois A et Broyat.

A Proximité de la chaufferie de la seu ty. Gwer (gasobois)
Phase travaux = Empiement et Bitumage de la plateforme de stockage - Protection de réseaux d'eau pluviale (Bordure, Rigole et Amingt de regards) \Rightarrow But Protection de eaux de surfaces / Bois Broyé.

- Mix en Place d'un local de poubes et de sanitaires pour 6 Salariés
- Marquage au sol et disposition de luminaires Permettant de réduire les risques liés A la circulation
- Mix en Place d'un système d'arrasage de tas de Bois (Pompe immergée et réseau) Branché au Bassin incendie existant \rightarrow Eviter les Envolées de Poussières et optimiser la Protection Incendie.

4.3.2 dans sa phase d'exploitation

La plateforme recevra des camions de Bois de déchet d'emballage (palettes, tonnet) pour Broyage et revendu en Bois de chauffage un Dossier de demande de SSD et un audit de certification du site seront réalisés en parallèle de ce dossier.

Apport d'intrant et expéditions en flux tendu \Rightarrow limitation du stockage (volume) - le Broyage sera réalisé en Priorité sur l'heure de midi Afin de limiter l'impact Bruit pour l'activité des zones attenantes -

Les mesures de bruit dans l'environnement seront réalisées périodiquement avec une Première Mesure dans les six mois Après la Mise en service

4.4 A quelle(s) procédure(s) administrative(s) d'autorisation le projet a-t-il été ou sera-t-il soumis ?

La décision de l'autorité environnementale devra être jointe au(x) dossier(s) d'autorisation(s).

Activité de transit et regroyage rut de Bois, N° ICPE = 2714,
 Volume Inférieur à 100 m³ ⇒ déclaration
 Activité de Broyage de Bois, N° ICPE = 2791, volume supérieur
 A 10 T/J ⇒ demande d'autorisation d'exploiter en 6es

4.5 Dimensions et caractéristiques du projet et superficie globale de l'opération - préciser les unités de mesure utilisées

Grandeurs caractéristiques	Valeur(s)
2500 m ² ≈ de superficie Bitumée et empièrés	2500 m ²

4.6 Localisation du projet

Adresse et commune(s)
d'implantation

Kerveya, cleder
 SCEA Ty Gwer

Coordonnées géographiques¹

Long. = 4° 11' 31" 47 Lat. 48° 06' 27" 88

Pour les catégories 5° a), 6° a), b) et c), 7° a), 9° a), 10°, 11° a) et b), 22°, 32°, 34°, 38° ; 43° a) et b) de l'annexe à l'article R. 122-2 du code de l'environnement :

Point de départ :

Long. ___° ___' ___" ___ Lat. ___° ___' ___" ___

Point d'arrivée :

Long. ___° ___' ___" ___ Lat. ___° ___' ___" ___

Communes traversées :

Joignez à votre demande les annexes n° 2 à 6

4.7 S'agit-il d'une modification/extension d'une installation ou d'un ouvrage existant ?

Oui

Non

4.7.1 Si oui, cette installation ou cet ouvrage a-t-il fait l'objet d'une évaluation environnementale ?

Oui

Non

4.7.2 Si oui, décrivez sommairement les différentes composantes de votre projet et indiquez à quelle date il a été autorisé ?

pas d'autorisation d'exploiter à ce jour -
 a été soumis à déclaration - voir récapitulé joint

¹ Pour l'outre-mer, voir notice explicative

5. Sensibilité environnementale de la zone d'implantation envisagée

Afin de réunir les informations nécessaires pour remplir le tableau ci-dessous, vous pouvez vous rapprocher des services instructeurs, et vous référer notamment à l'outil de cartographie interactive CARMEN, disponible sur le site de chaque direction régionale.

Le site Internet du ministère de l'environnement vous propose un regroupement de ces données environnementales par région, à l'adresse suivante : <http://www.developpement-durable.gouv.fr/-Les-donnees-environnementales-.html>.

Cette plateforme vous indiquera la définition de chacune des zones citées dans le formulaire.

Vous pouvez également retrouver la cartographie d'une partie de ces informations sur le site de l'inventaire national du patrimoine naturel (<http://inpn.mnhn.fr/zone/sinp/espaces/viewer/>).

Le projet se situe-t-il :	Oui	Non	Lequel/Laquelle ?
Dans une zone naturelle d'intérêt écologique, faunistique et floristique de type I ou II (ZNIEFF) ?	<input type="checkbox"/>	<input checked="" type="checkbox"/>	
En zone de montagne ?	<input type="checkbox"/>	<input checked="" type="checkbox"/>	
Dans une zone couverte par un arrêté de protection de biotope ?	<input type="checkbox"/>	<input checked="" type="checkbox"/>	
Sur le territoire d'une commune littorale ?	<input checked="" type="checkbox"/>	<input type="checkbox"/>	<i>clède - voir cartes des zones littorales protégées ↳ Non soumis</i>
Dans un parc national, un parc naturel marin, une réserve naturelle (nationale ou régionale), une zone de conservation halieutique ou un parc naturel régional ?	<input type="checkbox"/>	<input checked="" type="checkbox"/>	
Sur un territoire couvert par un plan de prévention du bruit, arrêté ou le cas échéant, en cours d'élaboration ?	<input type="checkbox"/>	<input checked="" type="checkbox"/>	<i>le PPBE du Finistère ne concerne que les axes routiers RN12, 265 et 165, Non traversé par la Commune de Clède</i>
Dans un bien inscrit au patrimoine mondial ou sa zone tampon, un monument historique ou ses abords ou un site patrimonial remarquable ?	<input type="checkbox"/>	<input checked="" type="checkbox"/>	

Dans une zone humide ayant fait l'objet d'une délimitation ?	<input type="checkbox"/>	<input checked="" type="checkbox"/>	
Dans une commune couverte par un plan de prévention des risques naturels prévisibles (PPRN) ou par un plan de prévention des risques technologiques (PPRT) ? si oui, est-il prescrit ou approuvé ?	<input checked="" type="checkbox"/>	<input type="checkbox"/>	Commune de Cledeu concernée par un PPRN risque Inondation par submersion marine approuvé
Dans un site ou sur des sols pollués ?	<input type="checkbox"/>	<input checked="" type="checkbox"/>	Vicain identifié Basol → Le Dac Michel
Dans une zone de répartition des eaux ?	<input type="checkbox"/>	<input checked="" type="checkbox"/>	
Dans un périmètre de protection rapprochée d'un captage d'eau destiné à la consommation humaine ou d'eau minérale naturelle ?	<input type="checkbox"/>	<input checked="" type="checkbox"/>	
Dans un site inscrit ?	<input type="checkbox"/>	<input checked="" type="checkbox"/>	
Le projet se situe-t-il, dans ou à proximité :	Oui	Non	Lequel et à quelle distance ?
D'un site Natura 2000 ?	<input type="checkbox"/>	<input checked="" type="checkbox"/>	
D'un site classé ?	<input checked="" type="checkbox"/>	<input type="checkbox"/>	ICPE à déclaration → SCEA Ty Gwar

6. Caractéristiques de l'impact potentiel du projet sur l'environnement et la santé humaine au vu des informations disponibles

6.1 Le projet envisagé est-il susceptible d'avoir les incidences notables suivantes ?

Veillez compléter le tableau suivant :

Incidences potentielles		Oui	Non	De quelle nature ? De quelle importance ? Appréciez sommairement l'impact potentiel
Ressources	Engendre-t-il des prélèvements d'eau ? Si oui, dans quel milieu ?	<input type="checkbox"/>	<input checked="" type="checkbox"/>	
	Impliquera-t-il des drainages / ou des modifications prévisibles des masses d'eau souterraines ?	<input type="checkbox"/>	<input checked="" type="checkbox"/>	
	Est-il excédentaire en matériaux ?	<input type="checkbox"/>	<input checked="" type="checkbox"/>	
	Est-il déficitaire en matériaux ? Si oui, utilise-t-il les ressources naturelles du sol ou du sous-sol ?	<input type="checkbox"/>	<input checked="" type="checkbox"/>	
Milieu naturel	Est-il susceptible d'entraîner des perturbations, des dégradations, des destructions de la biodiversité existante : faune, flore, habitats, continuités écologiques ?	<input type="checkbox"/>	<input checked="" type="checkbox"/>	Non situé en zone de protection floristique ou faunistique
	Si le projet est situé dans ou à proximité d'un site Natura 2000, est-il susceptible d'avoir un impact sur un habitat / une espèce inscrit(e) au Formulaire Standard de Données du site ?	<input type="checkbox"/>	<input checked="" type="checkbox"/>	

	Est-il susceptible d'avoir des incidences sur les autres zones à sensibilité particulière énumérées au 5.2 du présent formulaire ?	<input checked="" type="checkbox"/>	<input type="checkbox"/>	Zone humide Protégée à Proximité
	Engendre-t-il la consommation d'espaces naturels, agricoles, forestiers, maritimes ?	<input type="checkbox"/>	<input checked="" type="checkbox"/>	
Risques	Est-il concerné par des risques technologiques ?	<input checked="" type="checkbox"/>	<input type="checkbox"/>	
	Est-il concerné par des risques naturels ?	<input type="checkbox"/>	<input checked="" type="checkbox"/>	
	Engendre-t-il des risques sanitaires ? Est-il concerné par des risques sanitaires ?	<input checked="" type="checkbox"/> <input type="checkbox"/>	<input type="checkbox"/> <input checked="" type="checkbox"/>	activité de Broyage = Potentielle évocation de Poussières de Bois en cas de temps sec et de vents forts - un système d'Arrosage de tous les Bois est prévu -
	Engendre-t-il des déplacements/des trafics	<input checked="" type="checkbox"/>	<input type="checkbox"/>	Poids lourd ≈ 2 à 3/5
Nuisances	Est-il source de bruit ? Est-il concerné par des nuisances sonores ?	<input checked="" type="checkbox"/> <input type="checkbox"/>	<input type="checkbox"/> <input checked="" type="checkbox"/>	Broyeurs / pileurs

	Engendre-t-il des odeurs ? Est-il concerné par des nuisances olfactives ?	<input type="checkbox"/>	<input checked="" type="checkbox"/>	
	Engendre-t-il des vibrations ? Est-il concerné par des vibrations ?	<input checked="" type="checkbox"/>	<input type="checkbox"/>	<i>Broyeurs</i>
	Engendre-t-il des émissions lumineuses ? Est-il concerné par des émissions lumineuses ?	<input type="checkbox"/>	<input checked="" type="checkbox"/>	
Emissions	Engendre-t-il des rejets dans l'air ?	<input checked="" type="checkbox"/>	<input type="checkbox"/>	<i>Poussière de Bois</i>
	Engendre-t-il des rejets liquides ? Si oui, dans quel milieu ?	<input type="checkbox"/>	<input checked="" type="checkbox"/>	
	Engendre-t-il des effluents ?	<input type="checkbox"/>	<input checked="" type="checkbox"/>	
	Engendre-t-il la production de déchets non dangereux, inertes, dangereux ?	<input checked="" type="checkbox"/>	<input type="checkbox"/>	<i>Bois Non conforme (B, traité...) et renvoyé en filière de traitement - Emballage Le produit de Maintenance (Chilo) - Mettre au feu issu du Broyage de Palettes (v.), agraptes...</i>

Patrimoine / Cadre de vie / Population	Est-il susceptible de porter atteinte au patrimoine architectural, culturel, archéologique et paysager ?	<input type="checkbox"/>	<input checked="" type="checkbox"/>	
	Engendre-t-il des modifications sur les activités humaines (agriculture, sylviculture, urbanisme, aménagements), notamment l'usage du sol?	<input type="checkbox"/>	<input checked="" type="checkbox"/>	

6.2 Les incidences du projet identifiées au 6.1 sont-elles susceptibles d'être cumulées avec d'autres projets existants ou approuvés ?

Oui Non Si oui, décrivez lesquelles :

6.3 Les incidences du projet identifiées au 6.1 sont-elles susceptibles d'avoir des effets de nature transfrontière ?

Oui Non Si oui, décrivez lesquels :

6.4 Description, le cas échéant, des mesures et des caractéristiques du projet destinées à éviter ou réduire les effets négatifs notables du projet sur l'environnement ou la santé humaine (pour plus de précision, il vous est possible de joindre une annexe traitant de ces éléments) :

litures et protection de voies d'eau pluviales, Toitures de Buit,
système d'arrosage -
Sprinklage des Broyers, Bassin incendie, extincteurs
bancs sociaux (Sanitaire et de repos)

7. Auto-évaluation (facultatif)

Au regard du formulaire rempli, estimez-vous qu'il est nécessaire que votre projet fasse l'objet d'une évaluation environnementale ou qu'il devrait en être dispensé ? Expliquez pourquoi.

8. Annexes

8.1 Annexes obligatoires

Objet		
1	Document CERFA n°14734 intitulé « informations nominatives relatives au maître d'ouvrage ou pétitionnaire » - non publié ;	<input checked="" type="checkbox"/>
2	Un plan de situation au 1/25 000 ou, à défaut, à une échelle comprise entre 1/16 000 et 1/64 000 (il peut s'agir d'extraits cartographiques du document d'urbanisme s'il existe) ;	<input checked="" type="checkbox"/>
3	Au minimum, 2 photographies datées de la zone d'implantation, avec une localisation cartographique des prises de vue, l'une devant permettre de situer le projet dans l'environnement proche et l'autre de le situer dans le paysage lointain ;	<input checked="" type="checkbox"/>
4	Un plan du projet <u>ou</u> , pour les travaux, ouvrages ou aménagements visés aux catégories 5° a), 6° b) et c), 7°, 9°, 10°, 11°, 12°, 13°, 22°, 32, 38° ; 43° a) et b) de l'annexe à l'article R. 122-2 du code de l'environnement un projet de tracé ou une enveloppe de tracé ;	<input checked="" type="checkbox"/>
5	Sauf pour les travaux, ouvrages ou aménagements visés aux 5° a), 6° b) et c), 7°, 9°, 10°, 11°, 12°, 13°, 22°, 32, 38° ; 43° a) et b) de l'annexe à l'article R. 122-2 du code de l'environnement : plan des abords du projet (100 mètres au minimum) pouvant prendre la forme de photos aériennes datées et complétées si nécessaire selon les évolutions récentes, à une échelle comprise entre 1/2 000 et 1/5 000. Ce plan devra préciser l'affectation des constructions et terrains avoisinants ainsi que les canaux, plans d'eau et cours d'eau ;	<input checked="" type="checkbox"/>
6	Si le projet est situé dans un site Natura 2000, un plan de situation détaillé du projet par rapport à ce site. Dans les autres cas, une carte permettant de localiser le projet par rapport aux sites Natura 2000 sur lesquels le projet est susceptible d'avoir des effets. <i>NA</i>	<input checked="" type="checkbox"/>

8.2 Autres annexes volontairement transmises par le maître d'ouvrage ou pétitionnaire

Veillez compléter le tableau ci-joint en indiquant les annexes jointes au présent formulaire d'évaluation, ainsi que les parties auxquelles elles se rattachent

Objet
Réception de déclarations initial

9. Engagement et signature

Je certifie sur l'honneur l'exactitude des renseignements ci-dessus



Fait à

ploudaniel

le.

3/27/19


Signature



Insérez votre signature en cliquant sur le cadre ci-dessus

Serre 121.5 x 104 m = 12 636 m²
(27x4.5)x(13x8)

Serre 121.5 x 104 m = 12 636 m²
(27x4.5)x(13x8)

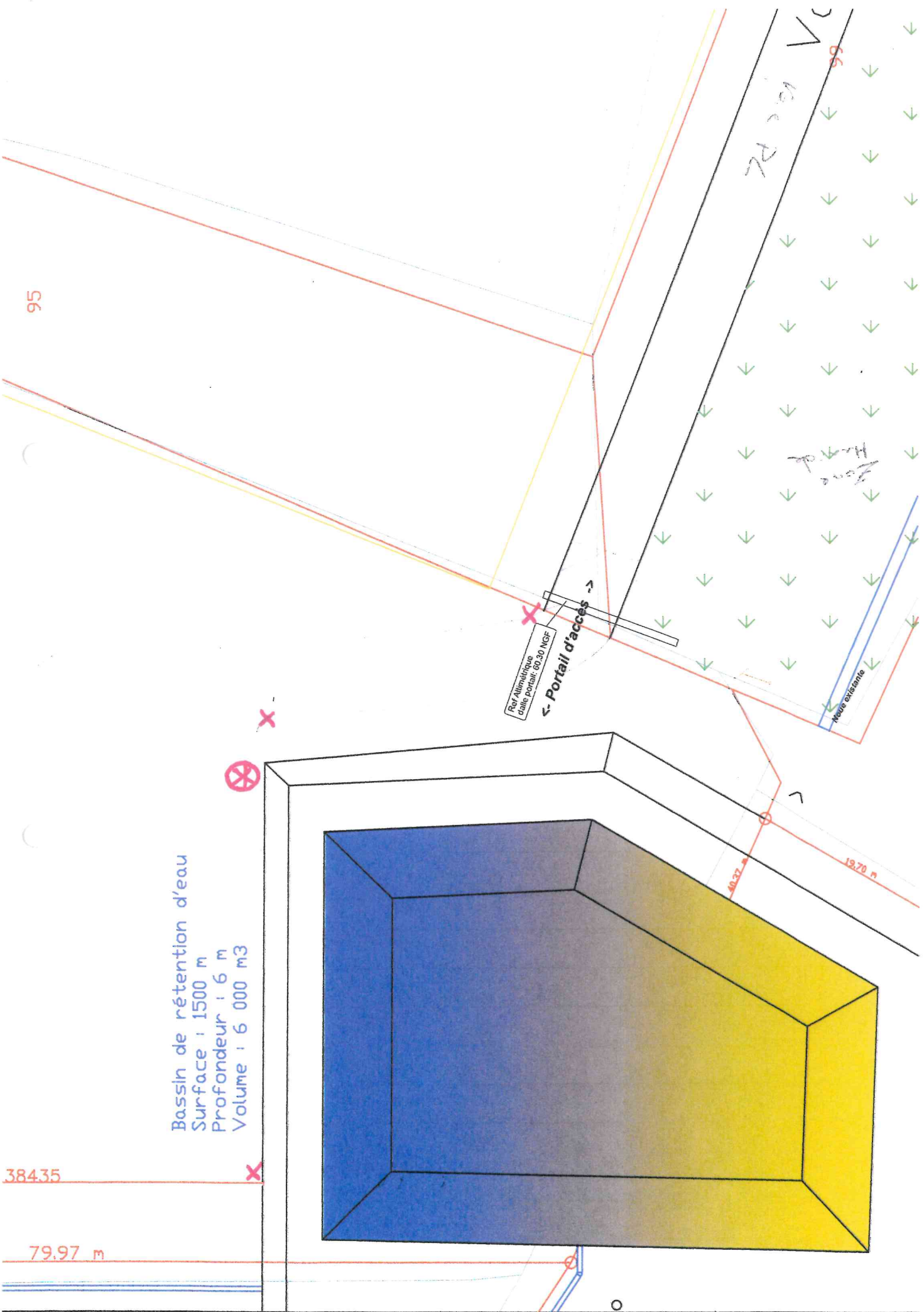


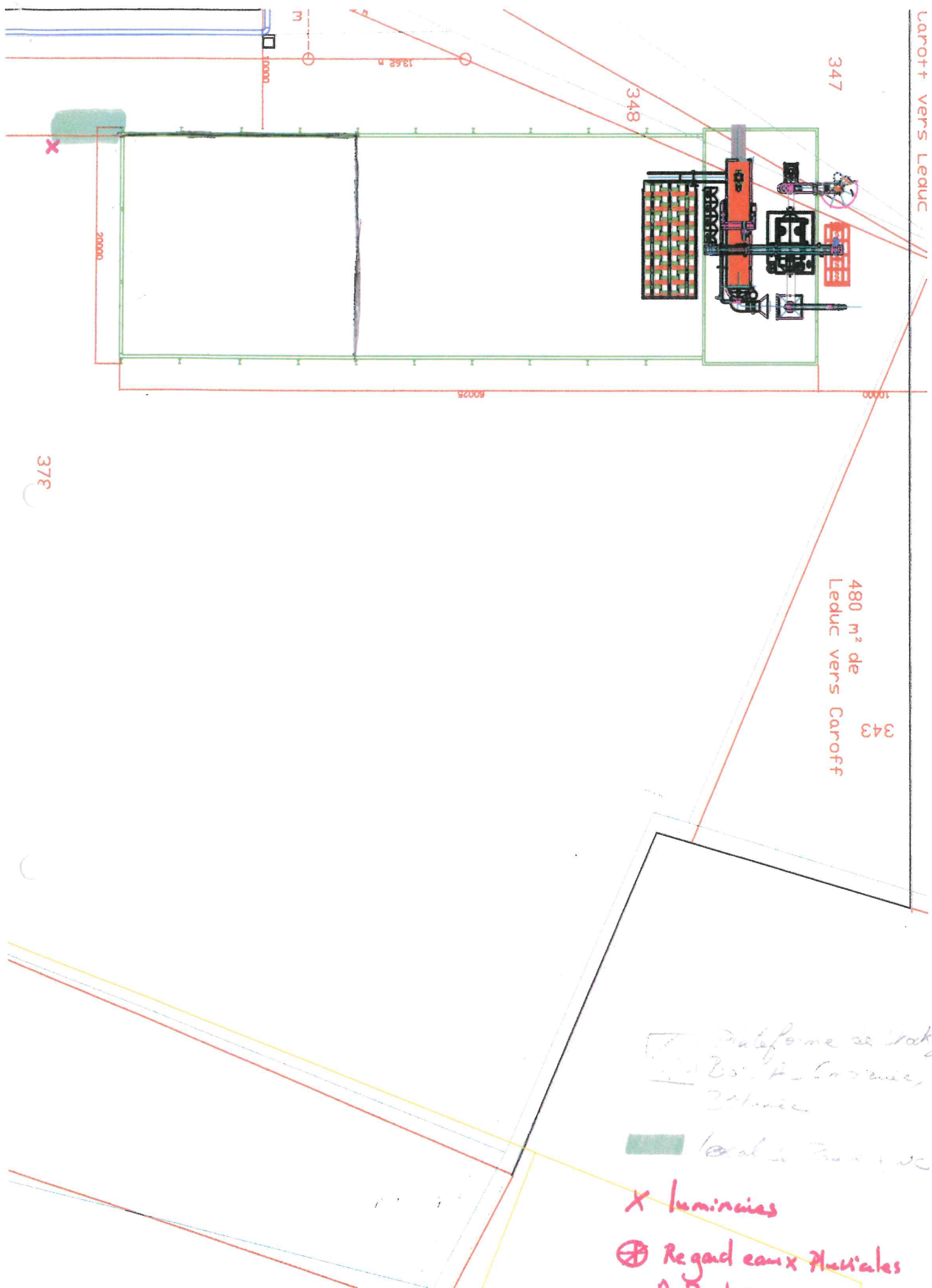
N°	Date	Modifications	Commentaires
STG			
SCEA TI GWER			
Plan de masse			
Affaire : Parcelle de construction			Plan n°1
Echelle : 1/300		Date : 23.02.2015	© VC

Bassin de rétention d'eau
Surface : 1500 m²
Profondeur : 6 m
Volume : 6 000 m³

384.35
79.97 m

Ref. Altimétrique
dalle portail : 80.30 NGF
← Portail d'accès →





[] Plateforme de travail
 [] Bât. à l'origine,
 3 étages

[] local de stockage

X Luminaires

⊕ Regard eaux Pluviales
 à Protéger.

- Rue Porquinn

Photo aérienne site de cleder kerveyer

Plateforme de stockage et broyage bois A : 





TABLEAU DES DATES DE PRISE DE VUE DES PHOTOGRAPHIES AERIENNES ACTUELLEMENT EN VISUALISATION SUR LE GEOPORTAIL

DEPARTEMENT		PRISE DE VUE AERIENNE		DEPARTEMENT		PRISE DE VUE AERIENNE		DEPARTEMENT		PRISE DE VUE AERIENNE	
NUMERO	NOM	50 CM	20 CM	NUMERO	NOM	50 CM	20 CM	NUMERO	NOM	50 CM	20 CM
1	Ain	-	2015	35	Ile-et-Vilaine (5)	-	2017	70	Haute-Saône	-	2017
2	Aisne (7)	-	2013	36	Indre	-	2017	71	Saône-et-Loire	-	2018
3	Allier (3)	-	2016	37	Indre-et-Loire	-	2018	72	Saône-et-Loire	-	2016
4	Alpes-de-Haute-Provence	-	2015	38	Isère	-	2015	73	Savoie	-	2016
5	Hautes-Alpes	-	2015	39	Jura	-	2017	74	Haute-Savoie (1)	-	2015
6	Alpes-Maritimes (2)	-	2017	40	Landes	-	2015	75	Paris **	2017	2014
7	Ardèche	-	2017	41	Loir-et-Cher	-	2018	76	Seine-Maritime	-	2015
8	Ardennes	-	2016	42	Loire	-	2016	77	Seine-et-Marne	-	2017
9	Ariège	-	2016	43	Haute-Loire	-	2016	78	Yvelines	-	2014
10	Aube	-	2016	44	Loire-Atlantique	-	2016	79	Deux-Sèvres	-	2018
11	Aude	-	2015	45	Loiret (4)	-	2016	80	Somme (7)	-	2013
12	Aveyron	-	2016	46	Lot	-	2016	81	Tarn	-	2016
13	Bouches-du-Rhône	-	2017	47	Lot-et-Garonne	-	2017	82	Tarn-et-Garonne	-	2016
14	Calvados	-	2016	48	Lozère (6)	-	2015	83	Var	-	2017
15	Cantal	-	2016	49	Maine-et-Loire	-	2016	84	Vaucluse	-	2018
16	Charente	-	2017	50	Manche	-	2015	85	Vendée	-	2016
17	Charente-Maritime	-	2018	51	Marne	-	2016	86	Vienne	-	2017
18	Cher	-	2016	52	Haute-Marne	-	2016	87	Haute-Vienne	-	2017
19	Corrèze	-	2017	53	Mayenne	-	2016	88	Vosges	-	2014
2A	Corse du Sud	-	2016	54	Meurthe-et-Moselle	-	2015	89	Yonne	-	2018
2B	Haute-Corse	-	2016	55	Meuse	-	2014	90	Territoire-de-Belfort	-	2017
21	Côte-d'Or	-	2017	56	Morbihan	-	2016	91	Essonne	-	2014
22	Côtes-d'Armor	-	2015	57	Moselle	-	2015	92	Hauts-de-Seine **	2017	2014
23	Creuse	-	2017	58	Nièvre	-	2017	93	Seine-Saint-Denis **	2017	2014
24	Dordogne	-	2017	59	Nord	-	2015	94	Val-de-Marne **	2017	2014
25	Doubs	-	2017	60	Oise (7)	-	2013	95	Val-d'Oise	-	2014
26	Drôme	-	2016	61	Orne	-	2016	971	Guadeloupe	-	2017
27	Eure	-	2015	62	Pas-de-Calais	-	2015	972	Martinique	-	2017
28	Eure-et-Loir	-	2016	63	Puy-de-Dôme (3)	-	2016	973	Guyane	2006	-
29	Finistère	-	2015	64	Pyrénées-Atlantiques	-	2015	974	Réunion **	2013	2011
30	Gard	-	2018	65	Haute-Pyrénées	-	2016	975	Saint-Pierre et Miquelon	2017	-
31	Haute-Garonne	-	2016	66	Pyrénées-Orientales (6)	-	2015	976	Mayotte	-	2016
32	Gers	-	2016	67	Bas-Rhin	-	2015	977	Saint-Barthélemy	-	2016
33	Gironde	-	2015	68	Haut-Rhin	-	2015	978	Saint-Martin	-	2017
34	Hérault (6)	-	2015	69	Rhône	-	2017	986	Wallis-et-Futuna	2004	-

(1) Département Haute Savoie (74) en partenariat avec : (c) RGD "Pays de Savoie". (2) Département Alpes Maritimes (06) en partenariat avec : Groupement Orthophoto 06 (NCA, Ville de Cannes, CARF, CASA, CG06, CA de Grasse)

(3) Départements 03 (Allier) et 63 (Puy-de-Dôme) en partenariat avec: CRAIG et CNES. (4) Département 45 (Loiret) partenariat avec: CG45 (5) Département 35 (Ile-et-Vilaine) partenariat avec: Mégalis Bretagne.

(6) Départements 34 (Hérault), 48 (Lozère) et 66 (Pyrénées-Orientales) en partenariat avec: SIGLR. (7) Départements 02 (Aisne), 60 (Oise) et 80 (Somme) en partenariat avec FEDER2.

* Pour ces départements, il existe actuellement une édition plus récente de l'orthophotographie disponible en téléchargement sur <http://professionnels.ign.fr>.

La BD ORTHO 50 cm par départements est téléchargeable sur <http://professionnels.ign.fr/bdortho-50cm-par-departements> selon conditions de licence de l'IGN.

La BD ORTHO 5 m est librement téléchargeable en licence ouverte sur <http://professionnels.ign.fr/bdortho-5m>.

** pour ces départements, les photos à très grandes échelles (1:1 066 et 1:533) sont d'un millésime antérieur. Il faut zoomer sur les 2 dernières échelles pour les voir apparaître.

* pour ces départements, les photos haute résolution sont d'un pas de 30 cm et non 20 cm

L'intégralité des prises de vue sont issues d'appareils numériques, à l'exception des prises de vue concernant Wallis-et-Futuna.